

«СОГЛАСОВАНО»

Начальник управления
образования
Администрации города Керчи
Республики Крым
Дахин В.Е.

«19» августа 2021 г.

«УТВЕРЖДАЮ»

Заведующий
Муниципального бюджетного
дошкольного образовательного
учреждения города Керчи
Республики Крым «Детский сад
комбинированного вида № 54
«Калина»

Ю.А.Чекир
«19» августа 2021 г.
Приказ № 50 от «19» 08 2021г

«СОГЛАСОВАНО»

Начальник отделения ГИБДД
УМВД России по г. Керчи
А.В.Леоник

«19» августа 2021 г.

ПАСПОРТ

дорожной безопасности образовательной организации
Муниципального бюджетного дошкольного
образовательного учреждения города Керчи Республики
Крым «Детский сад комбинированного вида
№ 54 «Калина»
(МБДОУ г. Керчи РК «Детский сад комбинированного
вида №54 «Калина»)

Содержание

I. Общие сведения учебного заведения.

II. Планы-схемы образовательного учреждения.

1. Район расположения образовательного учреждения, пути движения транспортных средств и воспитанников.

2. Организация дорожного движения в непосредственной близости от образовательного учреждения с размещением соответствующих технических средств организации дорожного движения, маршруты движения детей и расположение парковочных мест.

III. Общие рекомендации пути движения транспортных средств и воспитанников при проведении дорожных ремонтно-строительных работ вблизи образовательного учреждения.

Пояснительная записка

Паспорт дорожной безопасности Муниципального бюджетного дошкольного образовательного учреждения города Керчи Республики Крым «Детский сад комбинированного вида № 54 «Калина» является информационно-справочным документом, в котором отражаются сведения о соответствии данной образовательной организации, требованиям дорожной безопасности. Также устанавливаются требования, подтверждающие готовность образовательной организации обеспечивать проведение необходимых мероприятий по защите воспитанников, сотрудников и родителей, связанных с дорожно-транспортным происшествием.

Разработка паспорта дорожной безопасности осуществляется администрацией Муниципального бюджетного дошкольного образовательного учреждения города Керчи Республики Крым «Детский сад комбинированного вида № 54 «Калина» с учетом настоящих требований и предложений органов государственной инспекции безопасности дорожного движения г. Керчи. Администрация образовательной организации организывает процедуру согласования паспорта дорожной безопасности с органами государственной инспекции безопасности дорожного движения и с органом Управления образования Администрации города Керчи, затем утверждает его.

I Общие сведения

**Муниципальное бюджетное дошкольное образовательное учреждение
города Керчи Республики Крым «Детский сад комбинированного вида
№ 54 «Калина»**

Юридический адрес: 298309, Республика Крым, г. Керчь, ул. Орджоникидзе, 86

Фактический адрес: 298309, Республика Крым, г. Керчь, ул. Орджоникидзе, 86

Руководители образовательного учреждения:

Заведующий
Чекир Юлия Анатольевна
(06561) 3-42-05/+79787056997

Заместитель заведующего по ВМР
Мымрикова Мария Анатольевна
(06561) 3-42-05/+79788361131

Заместитель заведующего по АХЧ
Рубцова Елена Викторовна
(06561) 3-42-05/+79780020242

Ответственные работники
муниципального органа
образования

Заместитель начальника управления образования
Димарцо Елена Владимировна
(06561) 6-12-48

Ответственные от
Госавтоинспекции

Ковалева Елена Михайловна
Инспектор отдела ГИБДД УМВД РК по г.Керчи
+79785742771


Ответственные работники
за мероприятия по профилактике
детского травматизма

Заместитель заведующего по ВМР
Мымрикова Мария Анатольевна
(06561) 3-42-05/+79788361131

Руководитель или ответственный
работник дорожно-эксплуатационной
организации, осуществляющей
содержание улично-дорожной
сети (УДС)*

Начальник Управления жилищно-коммунального хозяйства
Фрундин Артур Анаольевич
Тел. (06561) 6-70-48

Руководитель или ответственный



Ю.А.Чекир

работник дорожно-эксплуатационной
организации, осуществляющей
содержание технических средств
организации дорожного
движения (ТСОДД)*

Юрков Александр Константинович

Количество учащихся на 01.09.2021-**214 человек**

Наличие уголка по БДД **имеются расположены в информационных уголках,
также в методическом кабинете и группах ДОУ**

Наличие класса по БДД **не имеется**

Для предоставления услуг по перевозке пассажиров на автобусных маршрутах на территории муниципального образования города Керчи используется 234 единицы, Администрацией города заключены договора с предприятиями:

1.МОП МОГООК РК «Керчьгортранс»

2.ОАО «Керченское АТП-5»

3.ООО «Керчь Транс»

4.ИП Вислоушкин В.С.

5.ООО «Восток Трансгрупп»

Наличие автогородка (площадки) по БДД **имеется площадка по БДД и
пешеходный переход**

Наличие автобуса в образовательном учреждении **не имеется**

Время занятий в образовательном учреждении:

с 7.30 до 18.00 (период)

Телефоны оперативных служб:

Пожарная часть (МЧС): т.101;т.6-47-38

Полиция (МВД): т.102;т.7-81-49

Скорая медицинская помощь: т.103;3-60-03;89787322973

ГорГаз: т.104

II. План-схема образовательного учреждения

1. Район расположения образовательного учреждения, пути движения транспортных средств и детей (обучающихся, воспитанников)

Согласно приложению № 1

Пояснительная записка к схеме района расположения образовательного учреждения:

Схема представляет собой общие представления о районе расположения образовательного учреждения. На схеме обозначены наиболее частые пути движения обучающихся от дома (от отдаленных остановок маршрутных транспортных средств) к образовательному учреждению и обратно.

При исследовании маршрутов движения детей уделено особое внимание опасным зонам, где дети (обучающиеся, воспитанники) пересекают проезжие части дорог не по пешеходному переходу, а именно:

1. Район расположения образовательного учреждения определен группой жилых домов, зданий и улично-дорожной сетью с учетом остановок общественного транспорта, центром которого является непосредственно образовательное учреждение;

2. Территория, указанная на схеме, включает:

образовательное учреждение;

жилые дома, в которых проживает большая часть детей (учеников) данного образовательного учреждения;

автомобильные дороги и тротуары.

КГМТУ

3. На схеме обозначены:

расположение жилых домов, зданий и сооружений;

сеть автомобильных дорог;

пути движения транспортных средств;

пути движения детей (обучающихся, воспитанников) в/из образовательного учреждения;

опасные участки (места несанкционированных переходов на подходах к образовательному учреждению, места имевших место случаев дорожно-транспортных происшествий с участием детей-пешеходов и детей-велосипедистов);

уличные пешеходные переходы;

названия улиц и нумерация домов.

2. Схема организации дорожного движения в непосредственной близости от образовательного учреждения с размещением соответствующих технических средств организации дорожного движения, маршрутов движения детей и расположения парковочных мест

Согласно приложению № 2

Пояснительная записка к схеме организации дорожного движения в непосредственной близости от образовательного учреждения :

Схема представляет собой общие представления об образовательном учреждении в непосредственной близости от дорожно-транспортного движения. На схеме обозначены наиболее частые пути движения обучающихся непосредственно от дома к образовательному учреждению и обратно.

1. Схема организации дорожного движения ограничена автомобильными дорогами, находящимися в непосредственной близости от образовательного учреждения.

2. На схеме обозначены:

здание образовательного учреждения и прилегающие автомобильные дороги и тротуары;

уличные пешеходные переходы на подходах к образовательному учреждению;

дислокация существующих дорожных знаков и дорожной разметки;

другие технические средства организации дорожного движения;

направление движения транспортных средств по проезжей части;

направление безопасного маршрута движения детей (обучающихся, воспитанников).

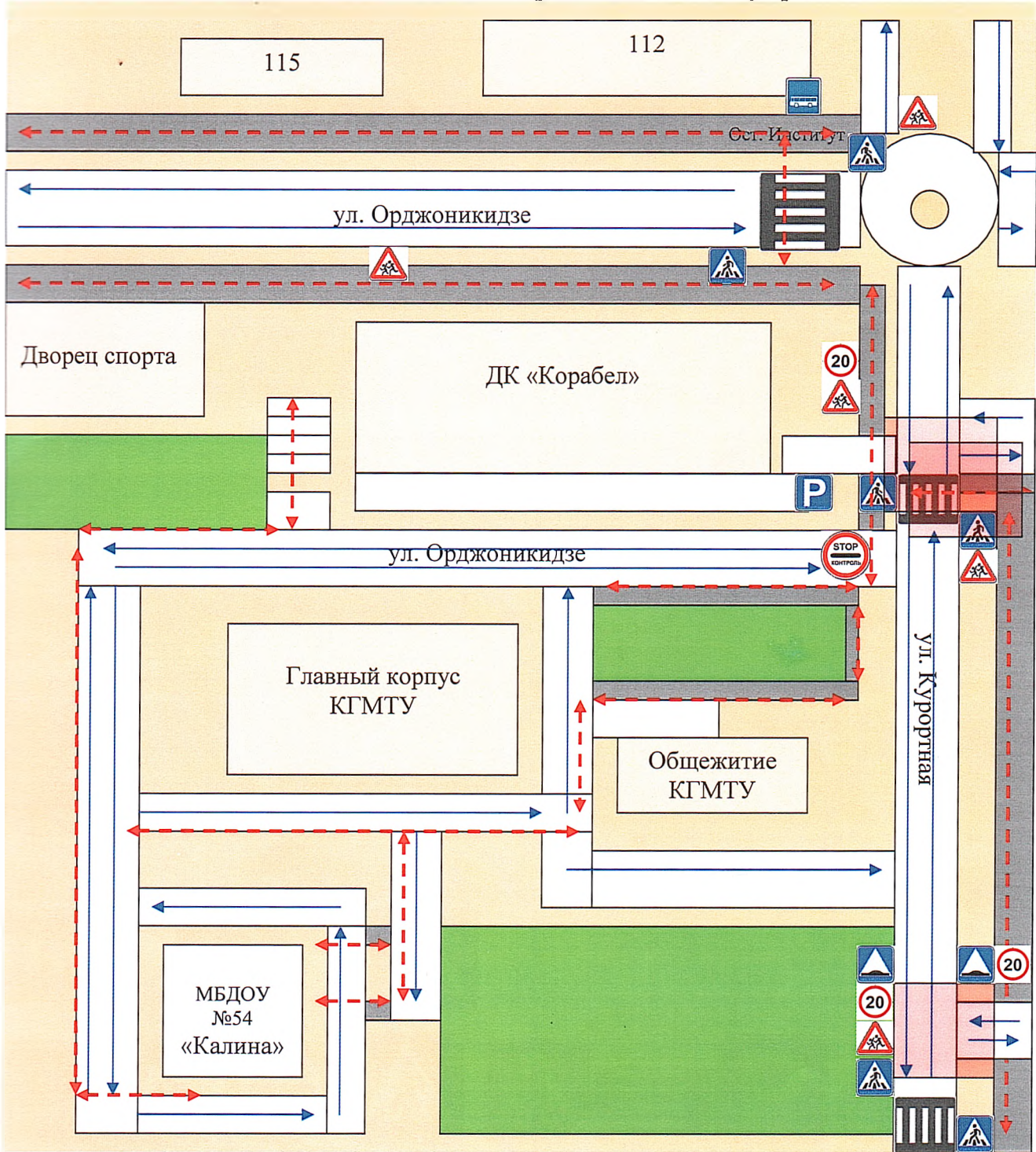
III. Общие рекомендации пути движения транспортных средств и детей (учеников)

при проведении дорожных ремонтно-строительных работ вблизи образовательного учреждения

Администрация образовательного учреждения при проведении дорожных ремонтно-строительных работ должна заранее быть уведомлена о ремонтных работах вблизи образовательного учреждения.

1. Указывается место производства дорожных ремонтно-строительных работ.
2. Обустройство дорожными знаками и ограждениями данного места.
3. Технические средства организации дорожного движения.
4. Безопасный маршрут движения детей (обучающихся, воспитанников) к образовательному учреждению с учетом изменения маршрута движения по тротуару.


І Приложение. План-схема образовательного учреждения



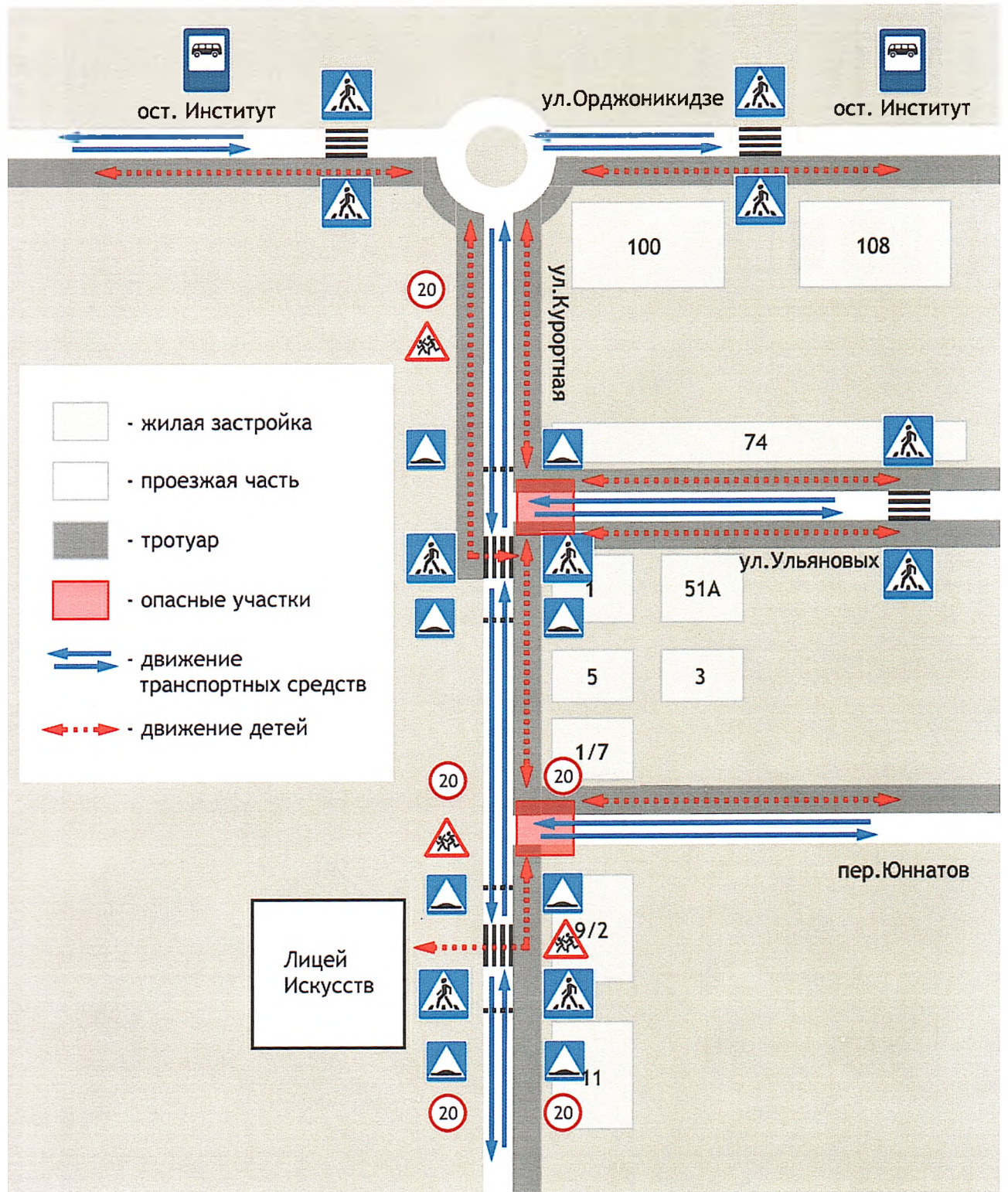
- 9/2 — жилая застройка
- проезжая часть
- тротуар
- опасные участки

- движение трансп. средств
- движение учеников

- пешеходный переход;
- парковка;
- автобусная остановка;
- «Дети!»;
- "Контроль". Запрещается проезд без остановки через контрольные пункты.
- искусственная неровность



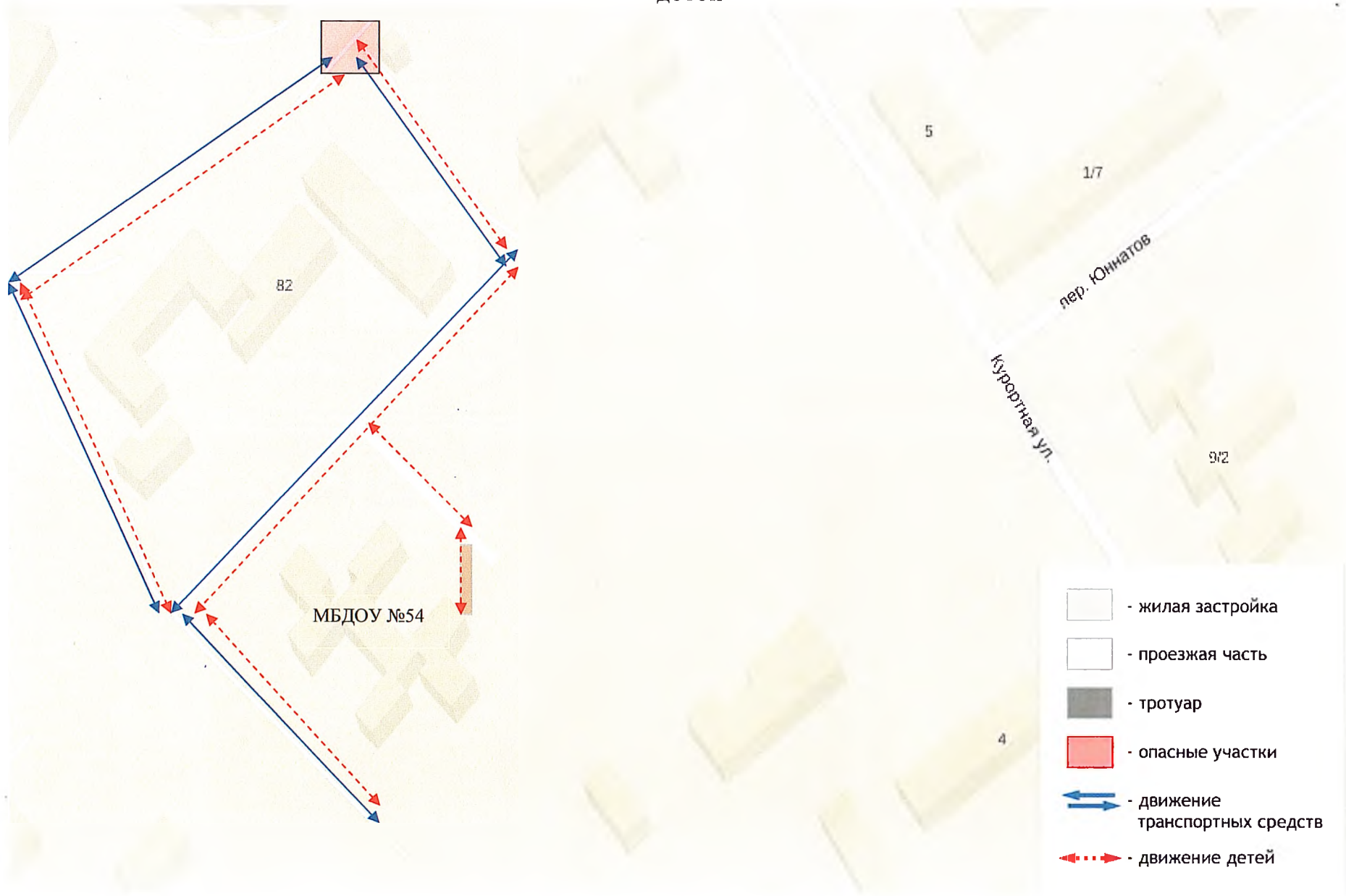
Приложение 1



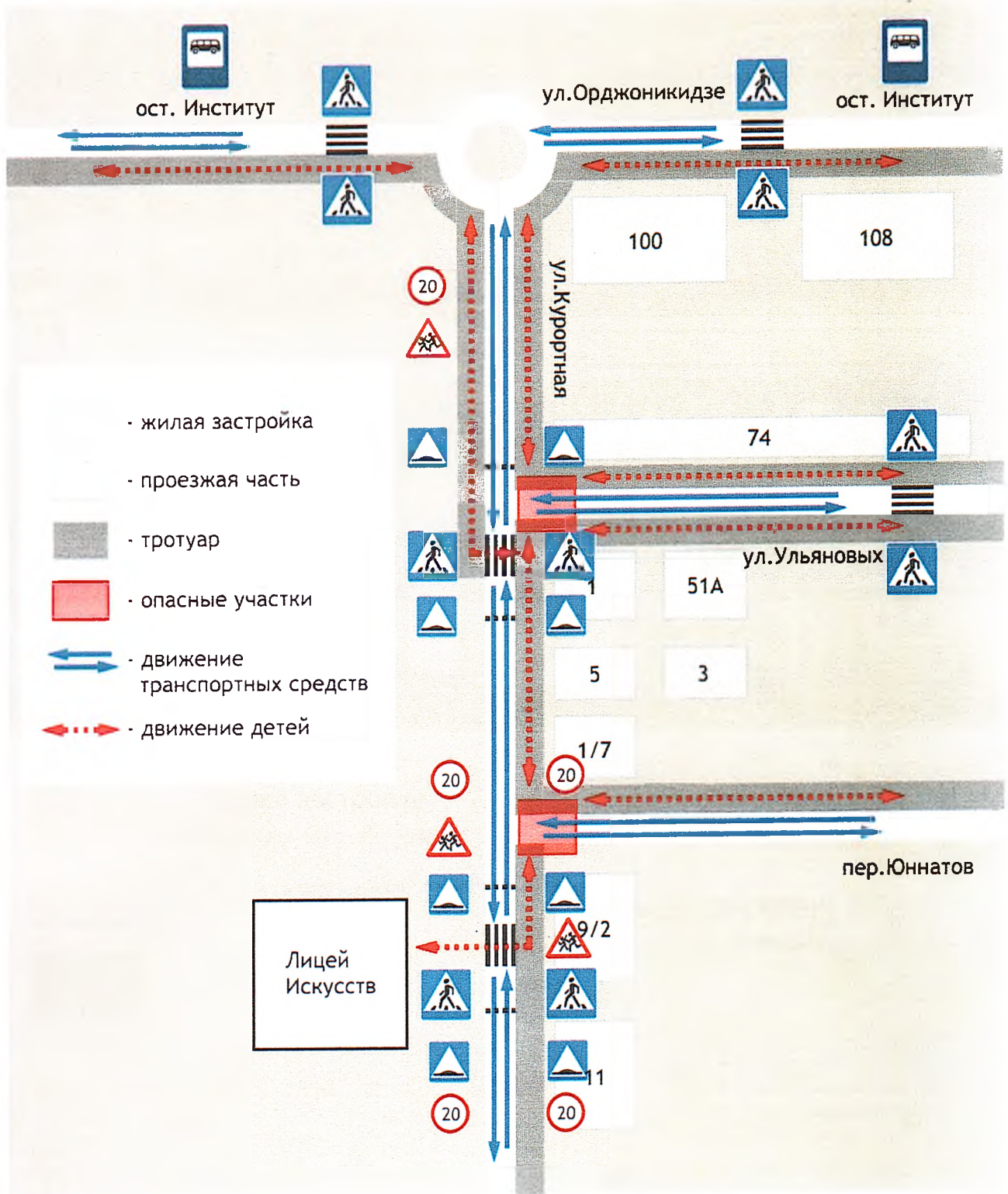
ndi

II. Схема организации дорожного движения в непосредственной близости от образовательного учреждения с размещением соответствующих технических средств организации дорожного движения, маршрутов движения детей

13







Приложение 1

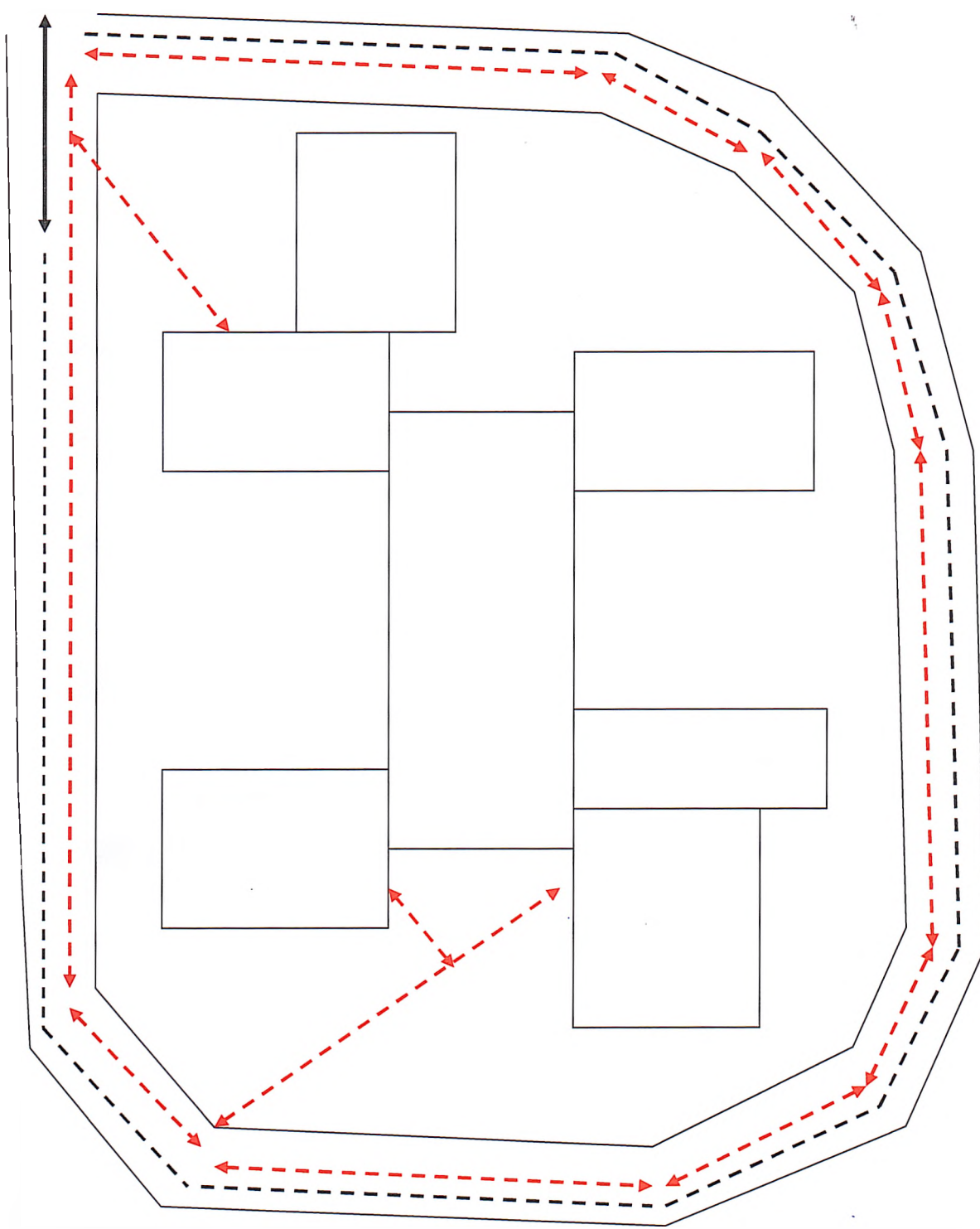


Приложение 2



- | | | | | |
|---|-----|-------------------|---|----------------------------|
|  | 9/2 | — жилая застройка |  | — движение трансп. средств |
|  | | — проезжая часть |  | — движение учеников |
|  | | — тротуар | | |

3. Пути движения транспортных средств к месту разгрузки-погрузки на территории МБДОУ №54 «Калина»



- ← - - - - - → - движение воспитанников;
- ← - - - - - → - въезд – выезд транспортных средств.