

СОГЛАСОВАНО

Начальник управления образования
Администрации города Керчи
Дахин В.Е.

«13» 11 2017 г.

СОГЛАСОВАНО

Начальник отделения ГИБДД
УМВД России по г. Керчи
О.В. Паутов

«14» 11 2017 г.

УТВЕРЖДАЮ

Заведующий
Муниципального бюджетного
дошкольного образовательного
учреждения города Керчи
Республики Крым «Детский сад
комбинированного вида № 54
«Калина»

Ю.А.Чекир

«14» 11 2017 г.

ПАСПОРТ

дорожной безопасности образовательной организации

Муниципального бюджетного дошкольного образовательного

учреждения города Керчи Республики Крым «Детский сад

комбинированного вида № 54 «Калина»

(МБДОУ г. Керчи РК «Детский сад комбинированного вида

№ 54 «Калина»)

Керчь

Содержание

I. Общие сведения учебного заведения.

II. Планы-схемы образовательного учреждения.

1. Район расположения образовательного учреждения, пути движения транспортных средств и воспитанников.

2. Организация дорожного движения в непосредственной близости от образовательного учреждения с размещением соответствующих технических средств организации дорожного движения, маршруты движения детей и расположение парковочных мест.

III. Общие рекомендации пути движения транспортных средств и воспитанников при проведении дорожных ремонтно-строительных работ вблизи образовательного учреждения.

I Общие сведения

Паспорт дорожной безопасности Муниципального бюджетного дошкольного образовательного учреждения города Керчи Республики Крым «Детский сад комбинированного вида № 54 «Калина» является информационно-справочным документом, в котором отражаются сведения о соответствии данной образовательной организации, требованиям дорожной безопасности. Также устанавливаются требования, подтверждающие готовность образовательной организации обеспечивать проведение необходимых мероприятий по защите воспитанников, сотрудников и родителей, связанных с дорожно-транспортным происшествием.

Разработка паспорта дорожной безопасности осуществляется администрацией Муниципального бюджетного дошкольного образовательного учреждения города Керчи Республики Крым «Детский сад комбинированного вида № 54 «Калина» с учетом настоящих требований и предложений органов государственной инспекции безопасности дорожного движения г. Керчи. Администрация образовательной организации организывает процедуру согласования паспорта дорожной безопасности с органами государственной инспекции безопасности дорожного движения и с органом Управления образования Администрации города Керчи, затем утверждает его.

Муниципальное бюджетное дошкольное образовательное учреждение
города Керчи Республики Крым «Детский сад комбинированного вида
№ 54 «Калина»

Юридический адрес: 298309, Республика Крым, г. Керчь, ул. Орджоникидзе, 86

Фактический адрес: 298309, Республика Крым, г. Керчь, ул. Орджоникидзе, 86

Руководители образовательного учреждения:

Заведующий
Чекир Юлия Анатольевна
3-42-05/+79787056997

Заведующий хозяйством
Рубцова Елена Викторовна
3-42-05/+79780020242

Ответственные работники
муниципального органа
образования

Заместитель начальника управления образования
Димарцо Елена Владимировна
2-22-27

Ответственные от
Госавтоинспекции

Инспектор БДД ОГИБДД
Крихели Алексей Мошевич
тел.+79787021124

Ответственные работники
за мероприятия по профилактике
детского травматизма

Заведующий хозяйством
Рубцова Елена Викторовна
3-42-05/+79780020242

Руководитель или ответственный
работник дорожно-эксплуатационной
организации, осуществляющей
содержание улично-дорожной
сети (УДС)*

Начальник Управления жилищно-коммунального хозяйства
Карпов Вячеслав Олегович
Тел. 6-70-48

Руководитель или ответственный



II. План-схема образовательного учреждения

1. Район расположения образовательного учреждения, пути движения транспортных средств и детей (воспитанников)

Согласно приложению № 1

Пояснительная записка к схеме района расположения образовательной организации:

Схема представляет собой общие представления о районе расположения образовательной организации. На схеме обозначены наиболее частые пути движения воспитанников и родителей от дома (от отдаленных остановок маршрутных транспортных средств) к образовательной организации и обратно.

При исследовании маршрутов движения детей уделено особое внимание опасным зонам, где дети (воспитанники) с родителями пересекают проезжие части дорог не по пешеходному переходу, а именно:

1. Район расположения образовательной организации определен группой жилых домов, зданий и улично-дорожной сетью с учетом остановок общественного транспорта, центром которого является непосредственно образовательная организация;

2. Территория, указанная на схеме, включает:

образовательную организацию;

жилые дома, в которых проживает большая часть детей (воспитанников) данной образовательной организации;

автомобильные дороги и тротуары. КГМТУ.

3. На схеме обозначены:

- расположение жилых домов, зданий и сооружений;
- сеть автомобильных дорог;
- пути движения транспортных средств;
- пути движения детей (обучающихся, воспитанников) в/из образовательной организации;

- опасные участки (места несанкционированных переходов на подходах к образовательной организации, места имевших место случаев дорожно-транспортных происшествий с участием детей-пешеходов и детей-велосипедистов);
- уличные пешеходные переходы;
- названия улиц и нумерация домов.

2. Схема организации дорожного движения в непосредственной близости от образовательной организации с размещением соответствующих технических средств организации дорожного движения, маршрутов движения детей и расположения парковочных мест

Согласно приложению № 2

Пояснительная записка к схеме организации дорожного движения в непосредственной близости от образовательной организации:

Схема представляет собой общие представления об образовательной организации в непосредственной близости от дорожно-транспортного движения. На схеме обозначены наиболее частые пути движения воспитанников непосредственно от дома к образовательной организации и обратно.

1. Схема организации дорожного движения ограничена автомобильными дорогами, находящимися в непосредственной близости от образовательной организации.

2. На схеме обозначены:

- здание образовательной организации и прилегающие автомобильные дороги и тротуары;
- уличные пешеходные переходы на подходах к образовательной организации;
- дислокация существующих дорожных знаков и дорожной разметки;
- другие технические средства организации дорожного движения;
- направление движения транспортных средств по проезжей части;
- направление безопасного маршрута движения детей (воспитанников).

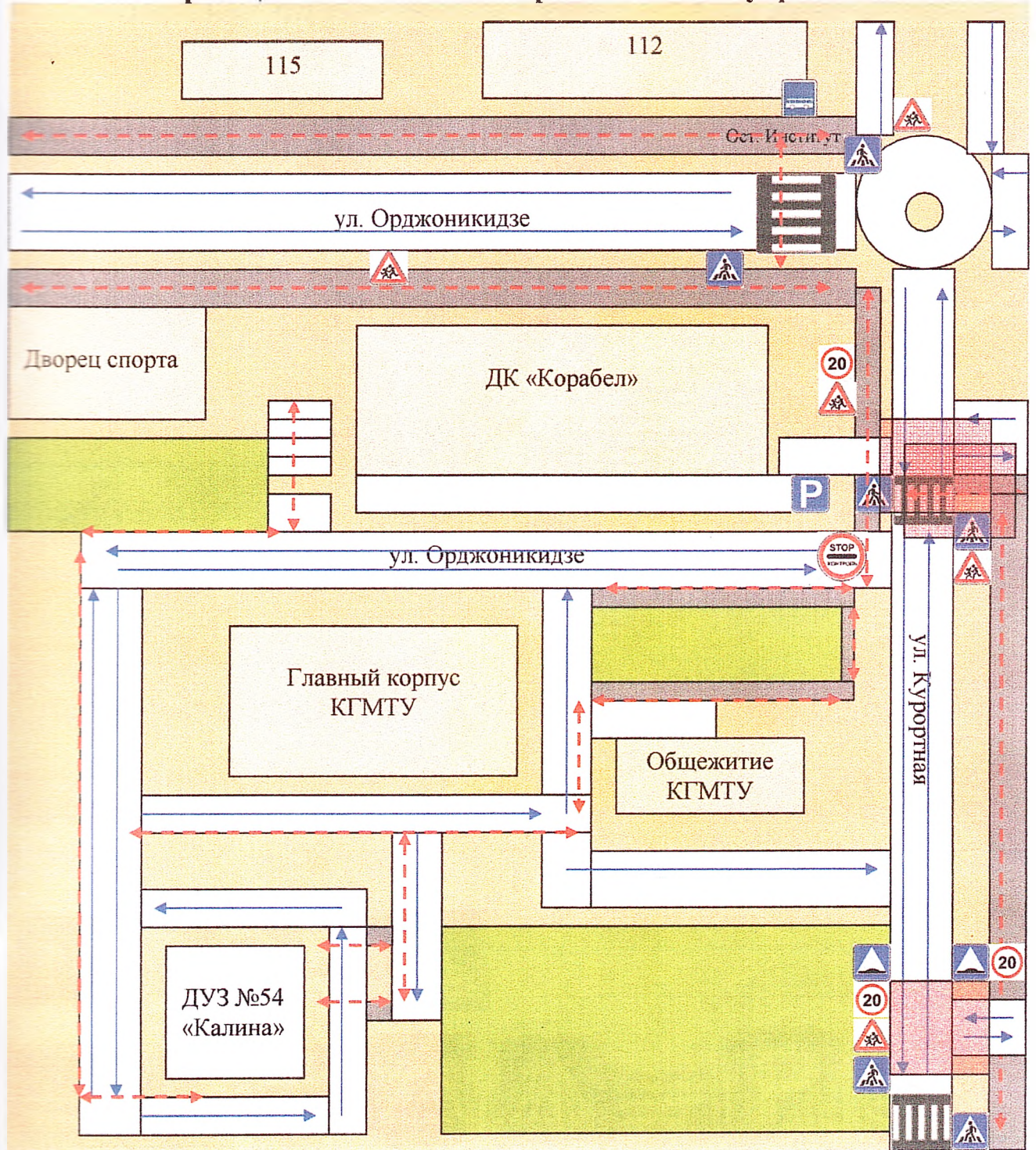
III. Общие рекомендации пути движения транспортных средств и детей (учеников)







при проведении дорожных ремонтно-строительных работ вблизи образовательного учреждения

Администрация образовательной организации при проведении дорожных ремонтно-строительных работ должна заранее быть уведомлена о ремонтных работах вблизи образовательной организации.

1. Указывается место производства дорожных ремонтно-строительных работ.
2. Обустройство дорожными знаками и ограждениями данного места.
3. Технические средства организации дорожного движения.
4. Безопасный маршрут движения детей (воспитанников) к образовательной организации с учетом изменения маршрута движения по тротуару.

I Приложение. План-схема образовательного учреждения



-  - жилая застройка
-  - проезжая часть
-  - тротуар
-  - опасные участки
-  - движение трансп. средств
-  - движение учеников

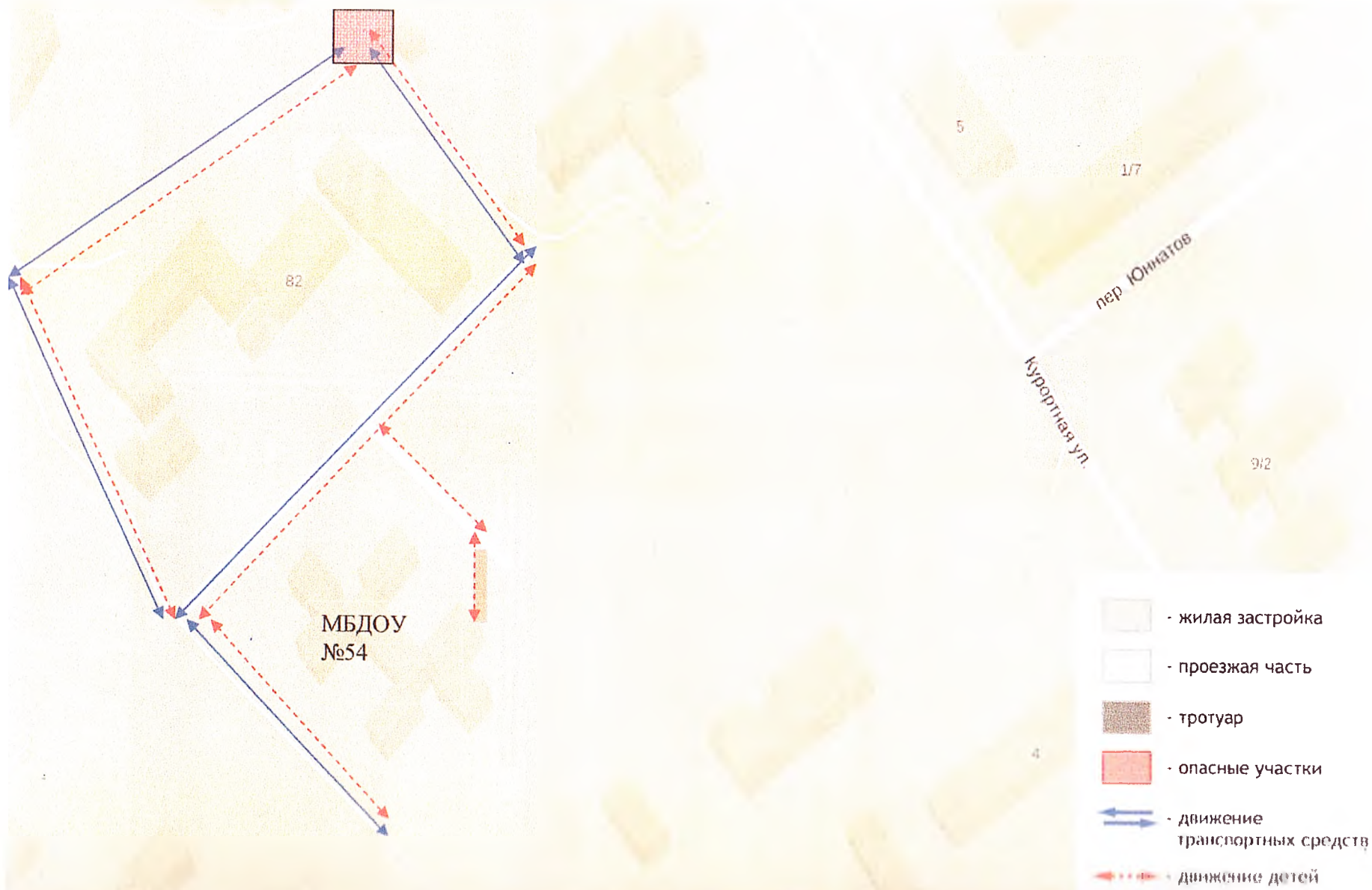
-  - пешеходный переход;
-  - автобусная остановка;
-  - «Дети!»;
-  - искусственная неровность
-  - парковка;
-  - автобусная остановка;
-  - "Контроль". Запрещается проезд без остановки через контрольные пункты.



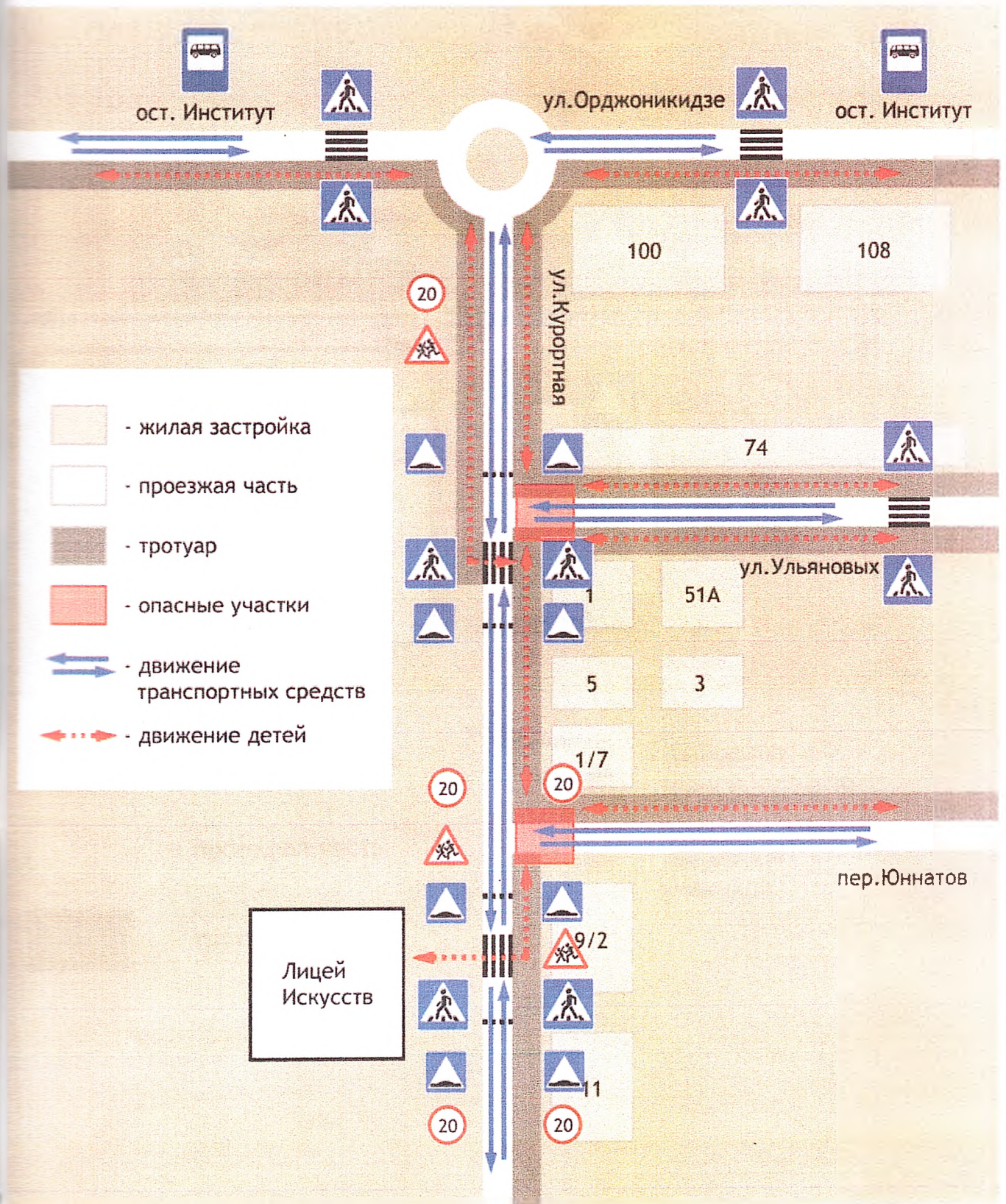


-  - жилая застройка
-  - проезжая часть
-  - тротуар
-  - опасные участки
-  - движение транспортных средств
-  - движение детей

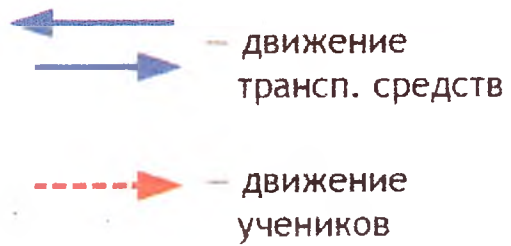
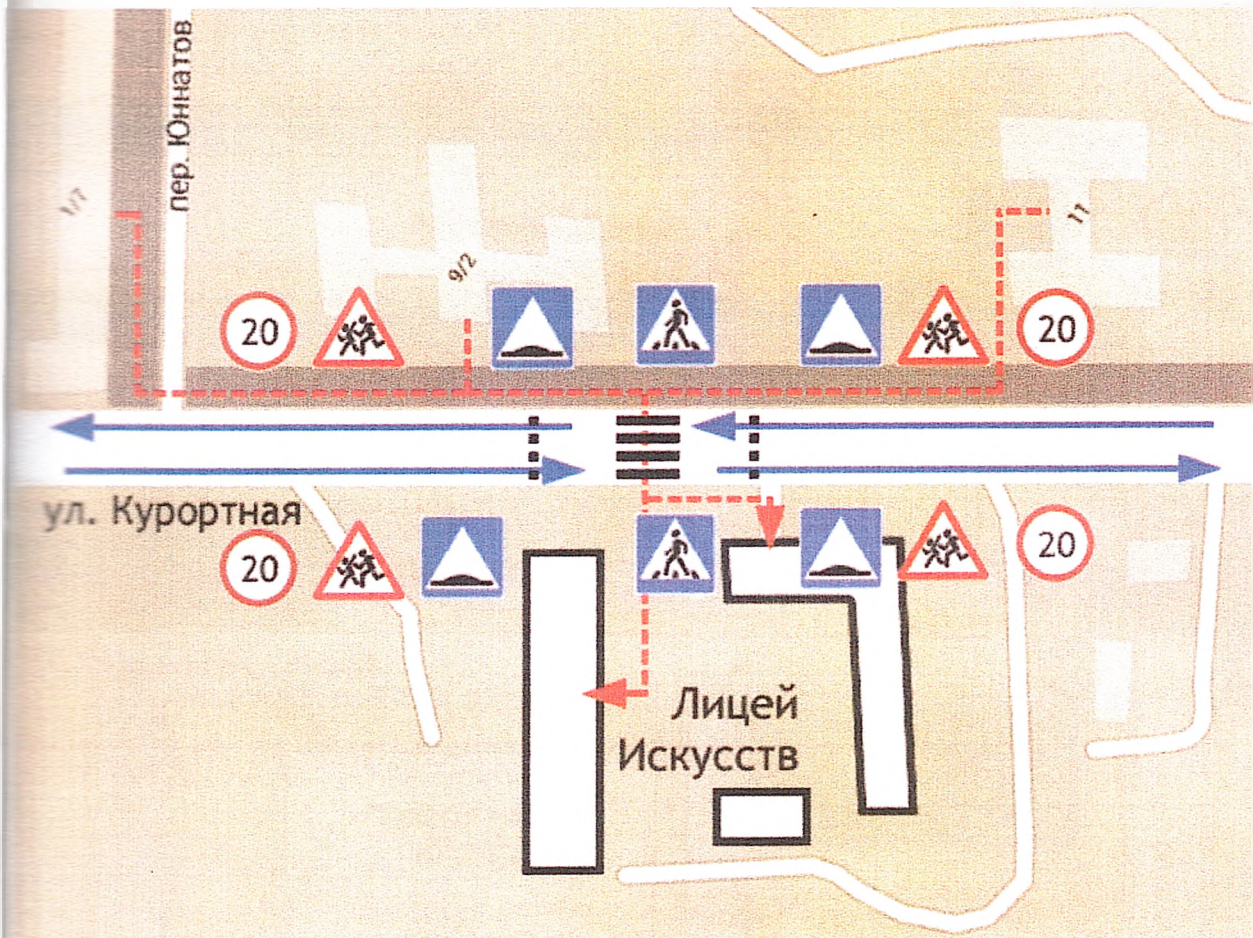
II. Схема организации дорожного движения в непосредственной близости от образовательной организации с размещением соответствующих технических средств организации дорожного движения, маршрутов движения детей



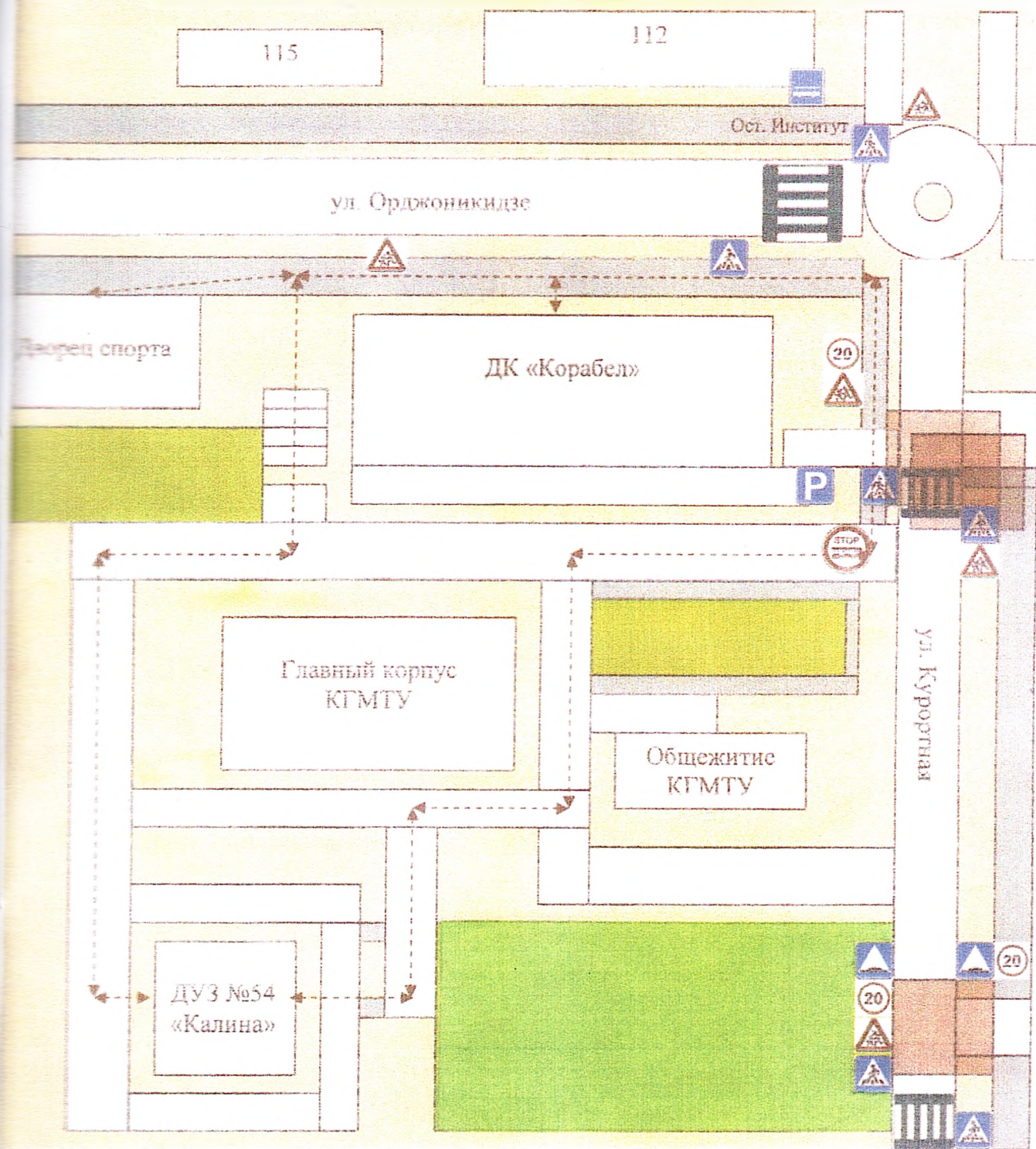
Приложение 1



Приложение 2

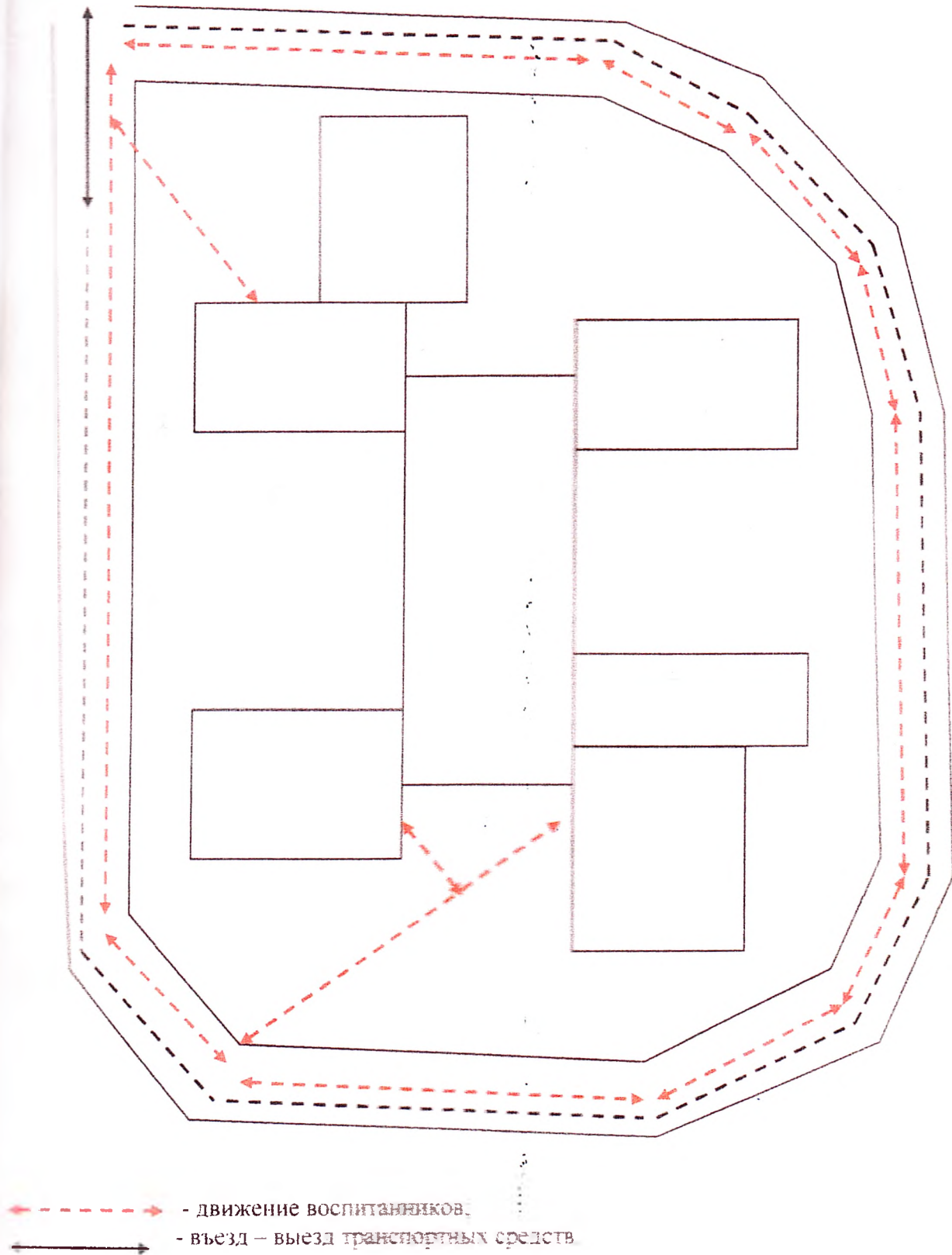


II Приложение. Движение детей к социальным объектам



- движение детей
- опасные участки
- пешеходный переход;
- парковка;
- автобусная остановка;
- искусственная неровность
- «Дети!»;
- "Контроль". Запрещается проезд без разрешения через контрольные пункты.
- тротуар

3. Пути движения транспортных средств к месту разгрузки-погрузки на территории МБДОУ №54 «Калина»



Прошито, пронумеровано и скреплено
печатью

17 (сорок семь) листов

Заведующий МБДОУ г.Керчи РК «Детский
сад комбинированного вида №54 «Калина»

[Signature] /Ю.А.Чекир/

